

Polizeiinspektion
Amberg



Sicherheitsbericht 2020

Städte, Märkte und Gemeinden im
Bereich der Polizeiinspektion Amberg

Strukturdaten

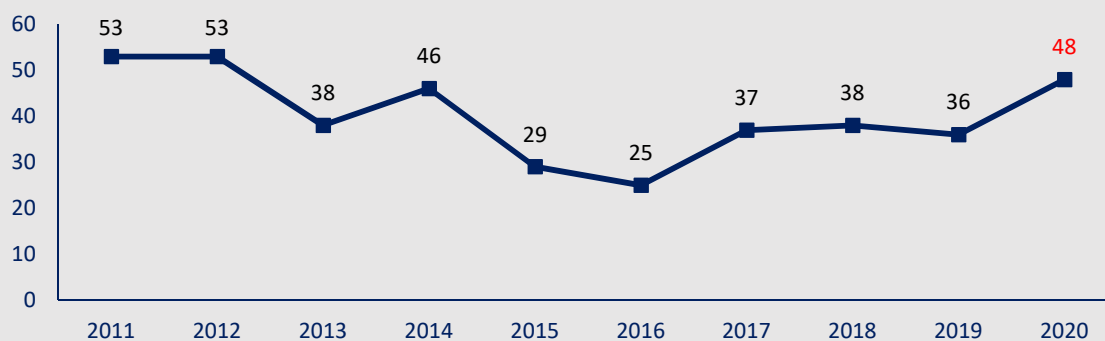
Markt Kastl

Einwohner: 2502 / Fläche: 64.87 km²



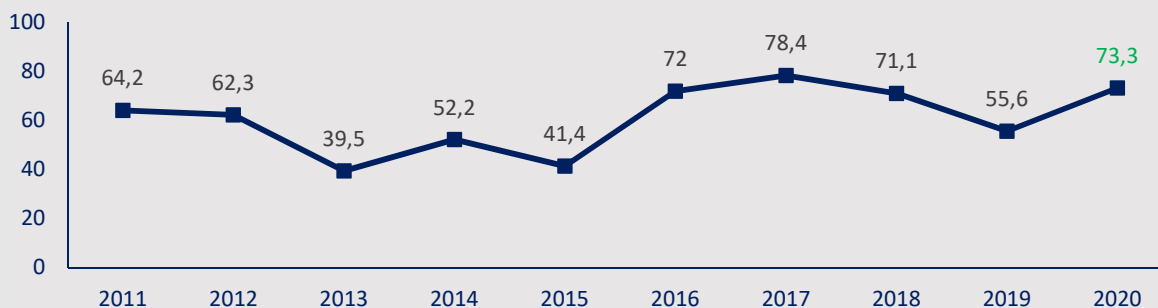
Kriminalitätslage insgesamt

Gesamtstrafataten 10-Jahresvergleich Markt Kastl



Die deutliche Steigerung der Gesamtstrafataten zum Vorjahr liegt wesentlich an einer Zunahme im Bereich der Rohheitsdelikte, hier insbesondere im Bereich der Körperverletzung beinhalten. Sie entstanden alle aus unterschiedlichsten Gründen und fanden alle an unterschiedlichen Örtlichkeiten statt, sodass hier kein Schwerpunkt ersichtlich ist. Analog hierzu zeigt ein Querschnitt aller begangenen Taten ein zahlen- und deliktmäßig ausgewogenes Verhältnis zueinander. Erfreulich ist die Steigerung der Aufklärungsquote (+ 17,7 Prozent), die mit ihren Wert über den bayerischen und Durchschnitt des Landkreises liegt.

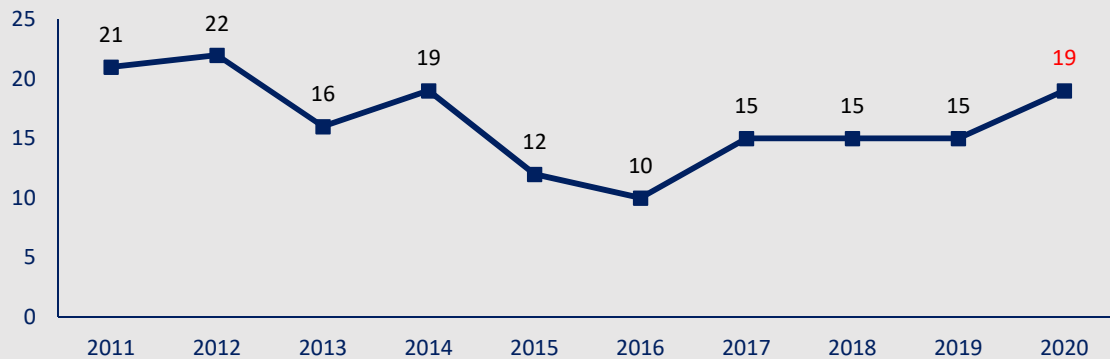
10-Jahresvergleich der Aufklärungsquote in % Markt Kastl



Die **Aufklärungsquote** bezeichnet das prozentuale Verhältnis von aufgeklärten zu bekannt gewordenen Fällen. Dabei kann in Einzelfällen eine Aufklärungsquote von mehr als 100 % zustande kommen, wenn neben allen bekannt gewordenen Straftaten im Berichtszeitraum noch zusätzliche Fälle aus den Vorjahren aufgeklärt wurden.

Kriminalitätslage insgesamt

10-Jahresvergleich der Häufigkeitszahl Markt Kastl



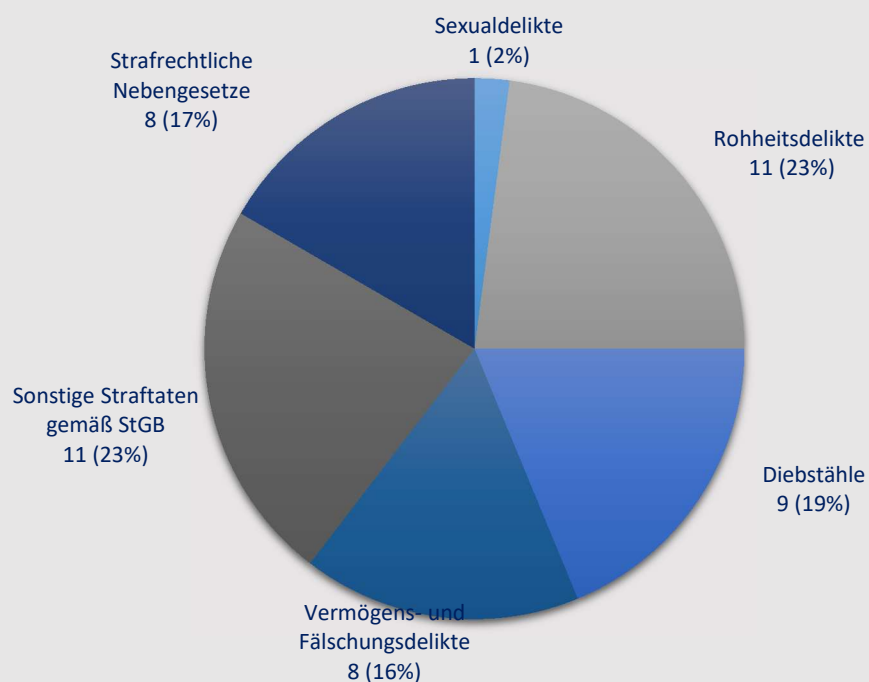
Die **Häufigkeitszahl** ist die Zahl der bekannt gewordenen Fälle insgesamt oder innerhalb einer bestimmten Deliktsart, errechnet auf 100.000 Einwohner.

$$\text{Häufigkeitszahl} = \frac{\text{Zahl der Fälle} \times 100.000}{\text{Zahl der Einwohner}}$$

Ein Vergleich der Delinquenz verschiedener Regionen ist damit möglich. Je niedriger die Häufigkeitszahl, desto geringer ist die Kriminalitätsbelastung im Berichtszeitraum für die ausgewertete Region (Die Häufigkeitszahl wurde zur einfacheren Veranschaulichung auf 1.000 Einwohner heruntergerechnet).

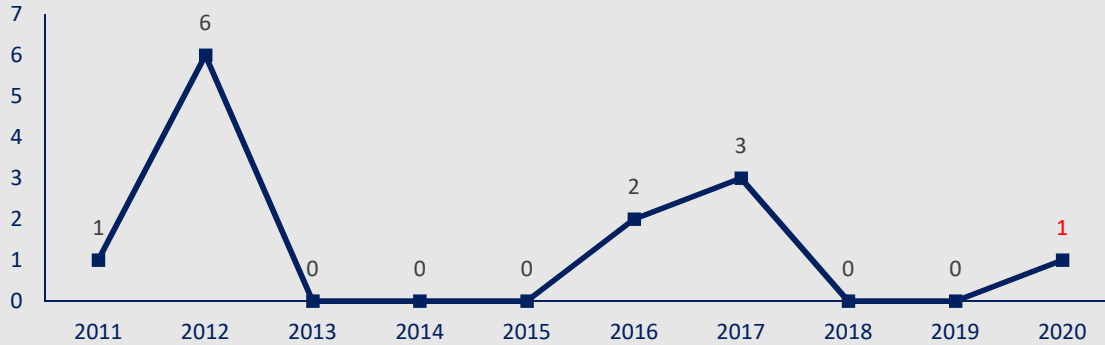
Deliktsverteilung der Gesamtstrafataten

Deliktsverteilung 2020 Markt Kastl



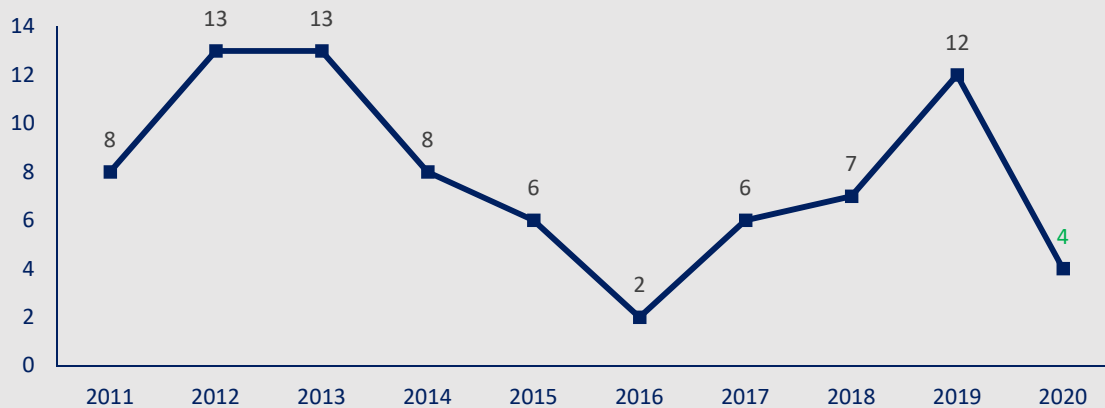
Deliktbereiche der allgemeinen Kriminalität

Gewaltkriminalität - 10-Jahresvergleich der Fälle Markt Kastl



Der PKS-Summenschlüssel „**Gewaltkriminalität**“ umfasst folgende Straftaten: Mord, Totschlag, und Tötung auf Verlangen, Vergewaltigung und sexuelle Nötigung, Raub, räuberische Erpressung und räuberischer Angriff auf Kraftfahrer, Körperverletzung mit Todesfolge, gefährliche und schwere Körperverletzung, erpresserischer Menschenraub, Geiselnahme sowie Angriff auf den Luft- und Seeverkehr.

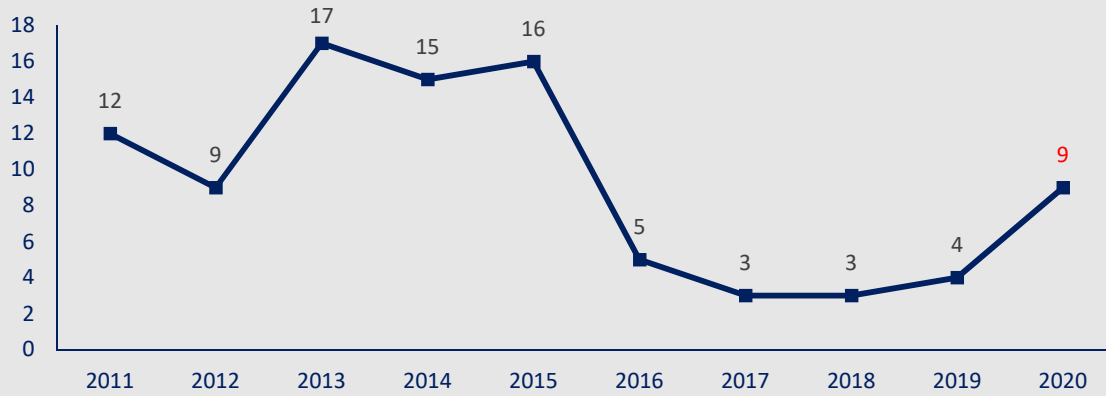
Straßenkriminalität - 10-Jahresvergleich der Fälle Markt Kastl



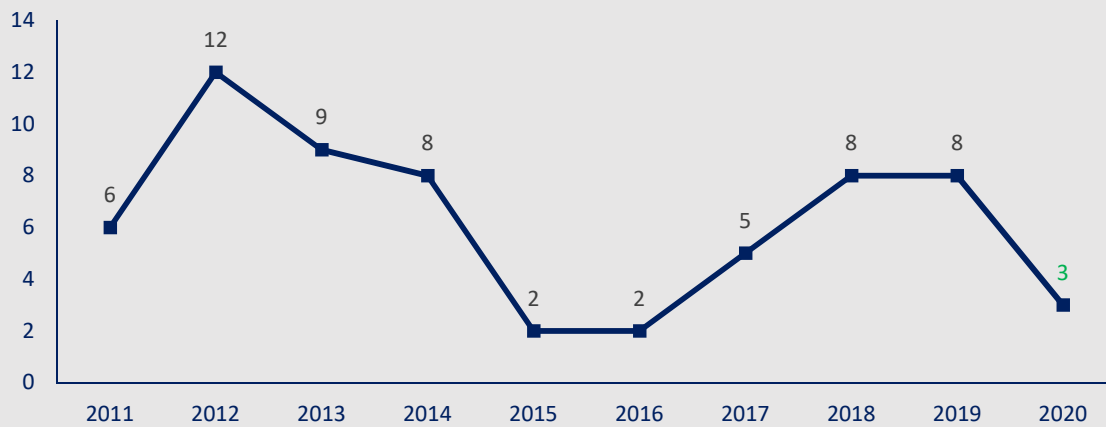
Die **Straßenkriminalität** umfasst Straftaten, die in ihrer Tatphase ausschließlich oder überwiegend auf öffentlichen Straßen, Wegen und Plätzen, einschließlich in öffentlichen Verkehrsmitteln, begangen wurden. Dies sind folgende Delikte: Vergewaltigung überfallartig durch Einzeltäter und durch Gruppen, exhibitionistische Handlungen, schwere und gefährliche Körperverletzung, Sachbeschädigung an Kraftfahrzeugen, sonstige Sachbeschädigungen auf Straßen, Wegen und Plätzen, Landfriedensbruch sowie die unter Straßenraub und Straßendiebstahl aufgeführten Taten.

Deliktbereiche der allgemeinen Kriminalität

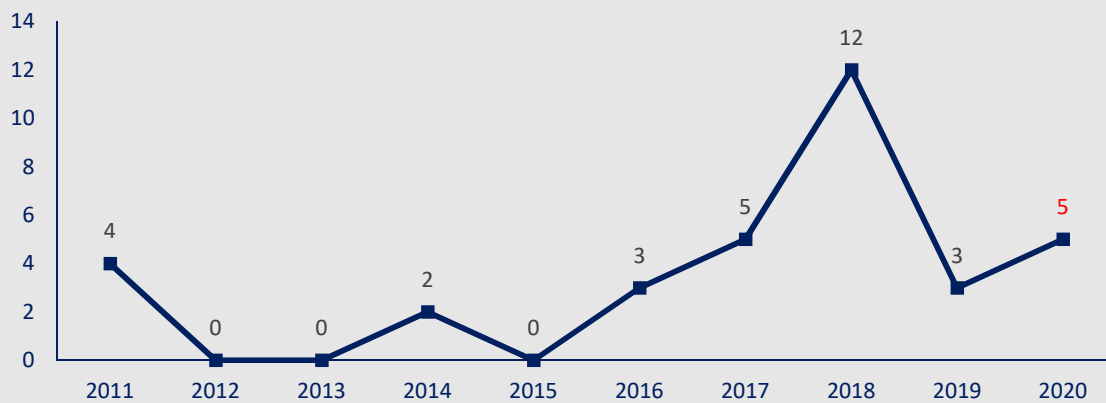
Diebstähle - 10-Jahresvergleich der Fälle Markt Kastl



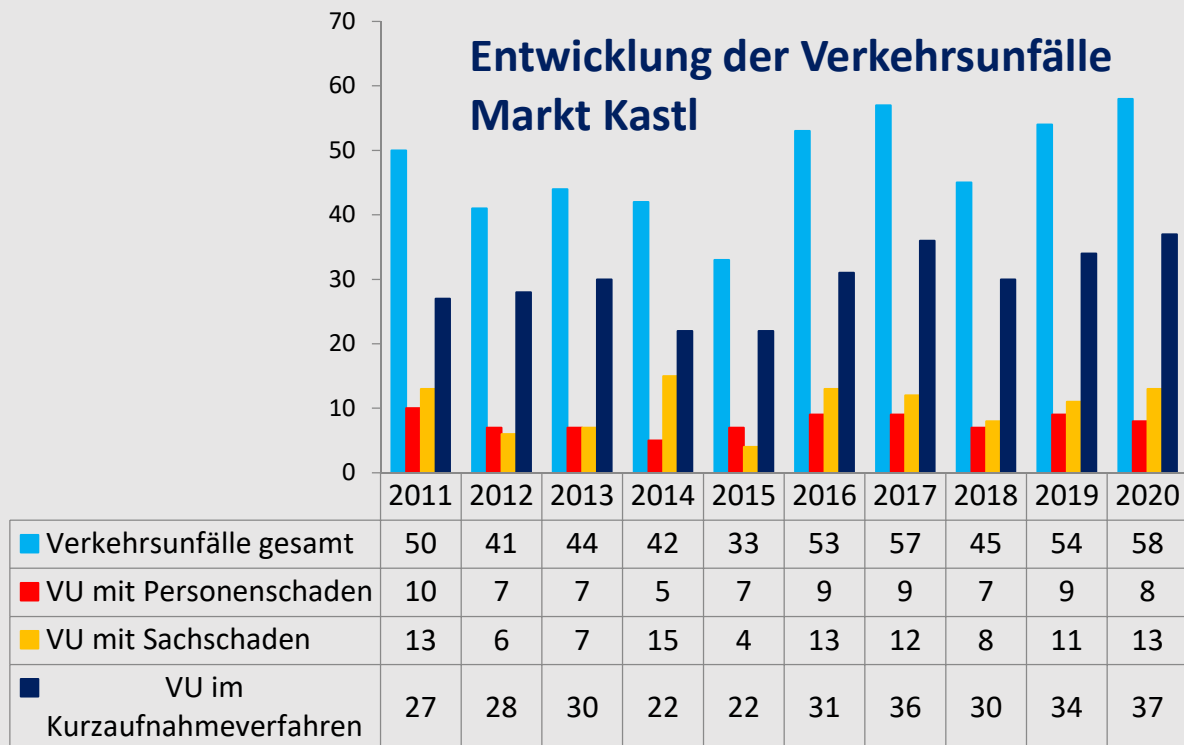
Sachbeschädigungen - 10-Jahresvergleich der Fälle Markt Kastl



Rauschgiftkriminalität - 10-Jahresvergleich der Fälle Markt Kastl



Verkehrslage insgesamt



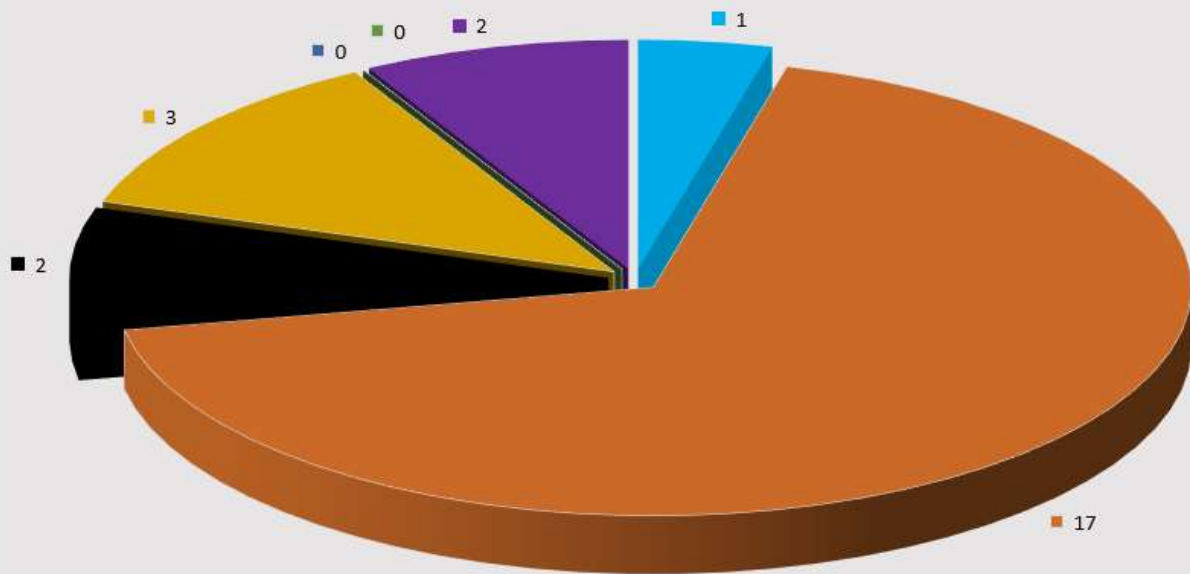
Verkehrsunfallgeschehen

Auszug und Kurzfassung der Gegenüberstellung 2019 / 2020

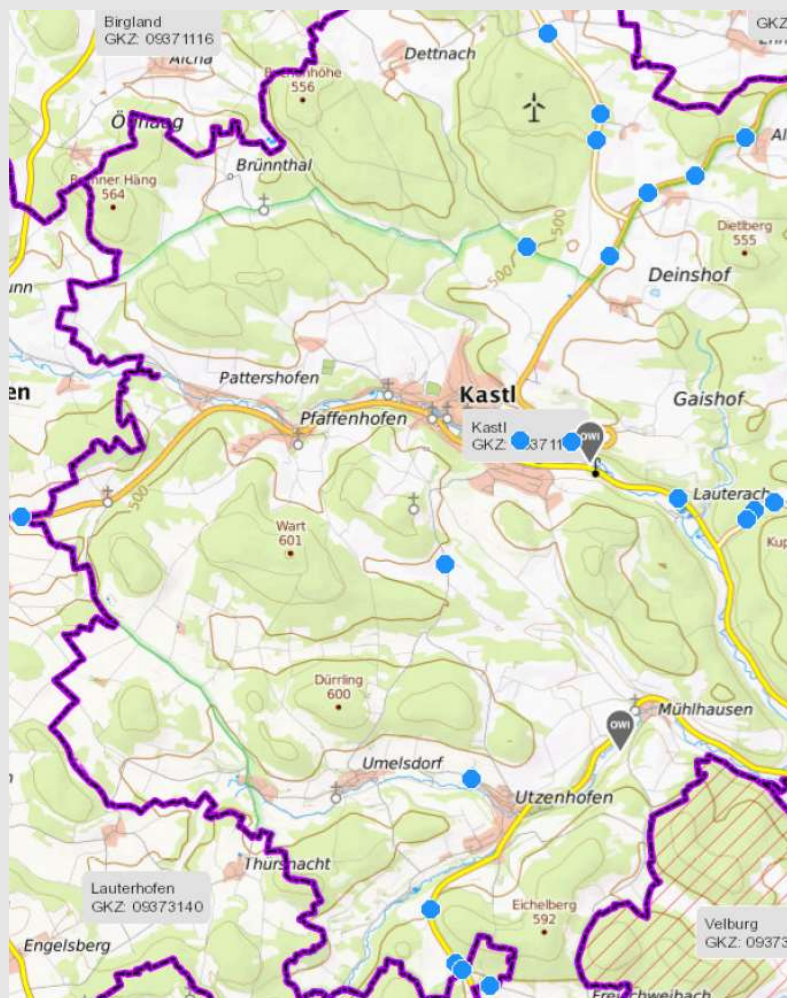
	2019	2020	Veränderungen	
			+ / -	%
Verkehrsunfälle (VU) insgesamt	54	58	4	7,4%
Unfälle mit Personenschaden (VUPS)	9	8	-1	-11,1%
Verletzte	13	9	-4	-30,8%
tödliche VU	0	0	0	0,00%
Tote	0	0	0	0,00%
Schwerwiegende Unfälle mit Sachschaden	11	13	2	18,2%
Kleinunfälle mit Sachschaden	34	37	3	8,8%
Wildunfälle	18	25	7	38,9%
Alkoholunfälle	1	1	0	0,00%
VUPS	1	1	0	0,00%
Verletzte	1	2	1	100,0%
Tote	0	0	0	0,00%

Wildarten

■ Hase/Kaninchen ■ Reh/Rot/Damwild ■ Schwarzwild ■ Fuchs ■ Dachs ■ Greif-/Flugwild ■ sonstiges Wild



Wild-Verkehrsunfall-Karte 2020



Impressum

Herausgeber: Polizeiinspektion Amberg

Hausanschrift: Kümmerbrucker Str. 1a, 92224 Amberg

Erreichbarkeit: 09621/890-0

E-Mail: pp-opf.amberg.pi@polizei.bayern.de

Internet: <http://www.polizei.bayern.de>

Ersteller: Sachbereich Einsatz, PI Amberg

Sachbereich Verkehr, PI Amberg

Kartenmaterial: © WIGeoGIS, TomTom | © Bayerische Vermessungsverwaltung
2020 (www.geodaten.bayern.de)

Ausgabe 2020